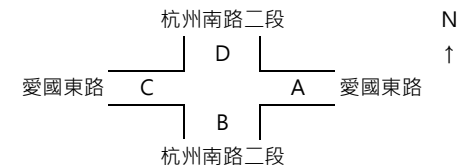


路口轉向交通量統計表

站 號： S66  
 站 名： 杭州南路~愛國東路  
 方 向： A B C D  
 車道數： 3 3 4 1

日期： 106/09/06(Wed)  
 天候： 晴

管制： 1.A方向 07-09禁止左轉(假日除外)  
 2.B方向大貨車及聯結車禁止左轉及直行  
 3.C方向 禁止迴轉(小客車除外)  
 4.D方向禁止直行及左轉  
 5.0700-0750&1700-1800有行人專用時相



方 向	時 間	左 轉						直 進					右 轉					合 計						PHF	
		大型車 (輛)	小型車 (輛)	機車 (輛)	PCU	轉向比	機車 二段 (輛)	大型車 (輛)	小型車 (輛)	機車 (輛)	PCU	轉向比	大型車 (輛)	小型車 (輛)	機車 (輛)	PCU	轉向比	大型車 (輛)	車種 比例	小型車 (輛)	車種 比例	機車 (輛)	車種 比例		PCU
A	07:00-08:00	0	0	0	0	0%	1	2	200	125	262	68%	6	90	19	124	32%	8	2%	290	65%	144	33%	386	
	08:00-09:00	0	0	0	0	0%	2	2	202	151	277	75%	8	54	24	93	25%	10	2%	256	58%	175	40%	370	
	17:00-18:00	0	18	0	19	3%	1	8	356	340	530	79%	7	84	25	123	18%	15	2%	458	54%	365	44%	672	
	18:00-19:00	0	14	0	15	2%	3	5	330	414	534	80%	7	81	31	123	18%	12	1%	425	48%	445	51%	672	
B	07:00-08:00	15	86	29	136	11%	0	12	561	901	961	80%	2	76	31	103	9%	29	2%	723	42%	961	56%	1200	
	08:00-09:00	18	71	27	125	8%	0	10	667	1602	1358	86%	3	70	29	98	6%	31	1%	808	32%	1658	67%	1581	
	17:00-18:00	20	52	32	112	14%	0	16	403	419	608	76%	5	47	23	76	10%	41	4%	502	49%	474	47%	796	
	18:00-19:00	17	88	41	148	17%	0	20	382	523	638	76%	4	35	27	62	7%	41	4%	505	44%	591	52%	848	
C	07:00-08:00	1	474	0	500	35%	229	6	395	1006	828	58%	0	56	74	94	7%	7	0%	925	46%	1080	54%	1422	
	08:00-09:00	5	688	0	732	37%	407	10	540	1476	1178	60%	0	38	49	63	3%	15	1%	1266	45%	1525	54%	1973	
	17:00-18:00	5	264	0	287	29%	147	18	324	531	579	58%	0	89	80	132	13%	23	2%	677	51%	611	47%	998	
	18:00-19:00	7	302	0	331	31%	108	9	337	712	652	62%	0	52	48	78	7%	16	1%	691	47%	760	52%	1061	
D	07:00-08:00							0	5	1	5	4%	7	64	46	111	96%	7	6%	69	56%	47	38%	116	
	08:00-09:00							0	0	1	0	0%	5	29	38	64	100%	5	7%	29	40%	39	53%	64	
	17:00-18:00							0	0	2	1	1%	10	100	88	179	99%	10	5%	100	50%	90	45%	180	
	18:00-19:00							0	2	10	6	3%	5	134	117	217	97%	5	2%	136	51%	127	47%	223	
合計	07:00-08:00	16	560	29	636	20%	230	20	1161	2033	2056	66%	15	286	170	432	14%	51	1%	2007	47%	2232	52%	3124	
	08:00-09:00	23	759	27	857	21%	409	22	1409	3230	2813	71%	16	191	140	318	8%	61	1%	2359	41%	3397	58%	3988	
	17:00-18:00	25	334	32	418	16%	148	42	1083	1292	1718	65%	22	320	216	510	19%	89	3%	1737	51%	1540	46%	2646	
	18:00-19:00	24	404	41	494	18%	111	34	1051	1659	1830	65%	16	302	223	480	17%	74	2%	1757	47%	1923	51%	2804	
A	07:45-08:45	0	0	0	0	0%	2	3	208	149	283	76%	5	59	21	89	24%	8	2%	267	60%	170	38%	372	0.91
	B	18	77	34	135	9%	0	8	673	1528	1329	85%	2	74	30	100	6%	28	1%	824	34%	1592	65%	1564	0.96
	C	4	702	0	745	38%	383	8	529	1499	1173	59%	0	39	43	61	3%	12	0%	1270	45%	1542	55%	1979	0.90
	D							0	0	1	0	0%	8	42	49	91	100%	8	8%	42	42%	50	50%	91	0.61
A	17:30-18:30	0	19	0	20	3%	1	6	384	426	595	80%	6	88	29	127	17%	12	1%	491	52%	455	47%	742	0.97
	B	22	68	40	137	16%	0	20	416	466	648	75%	4	47	24	74	9%	46	4%	531	48%	530	48%	859	0.88
	C	6	306	0	333	31%	132	14	325	647	622	58%	0	81	67	118	11%	20	1%	712	49%	714	50%	1073	0.93
	D							0	1	8	4	2%	6	140	116	225	98%	6	2%	141	52%	124	46%	229	0.77

站號：S66

站名：杭州南路~愛國東路

單位：PCU/HR

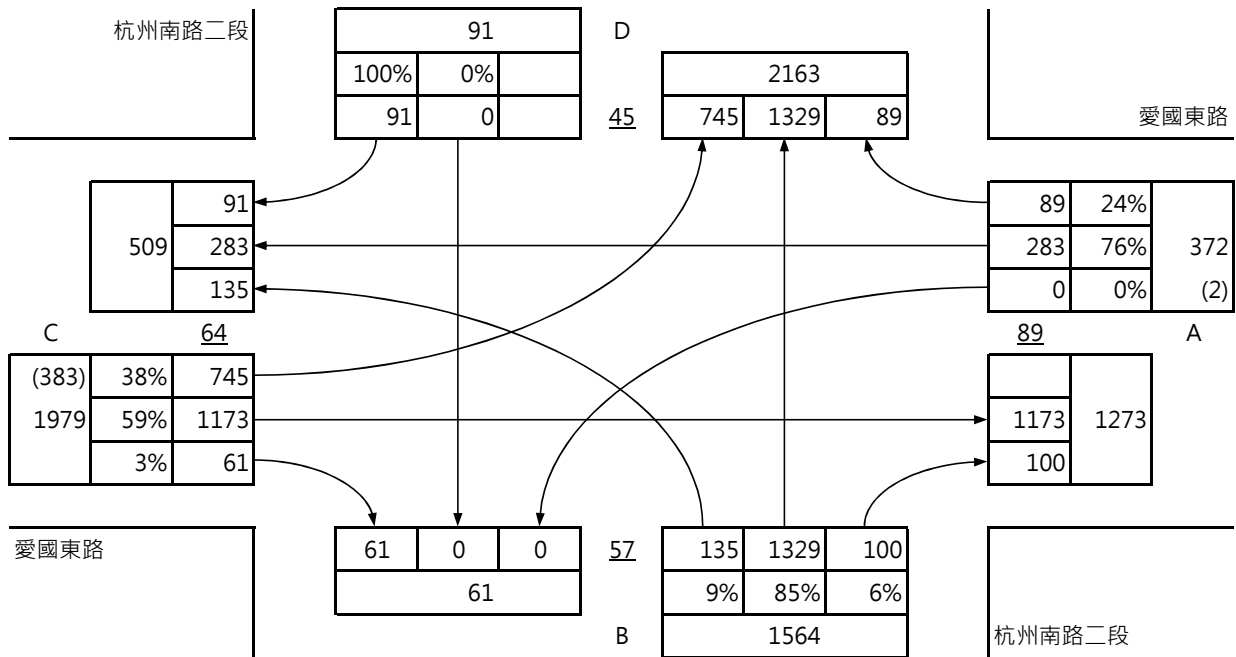
日期：106/09/06(Wed)

天候：晴

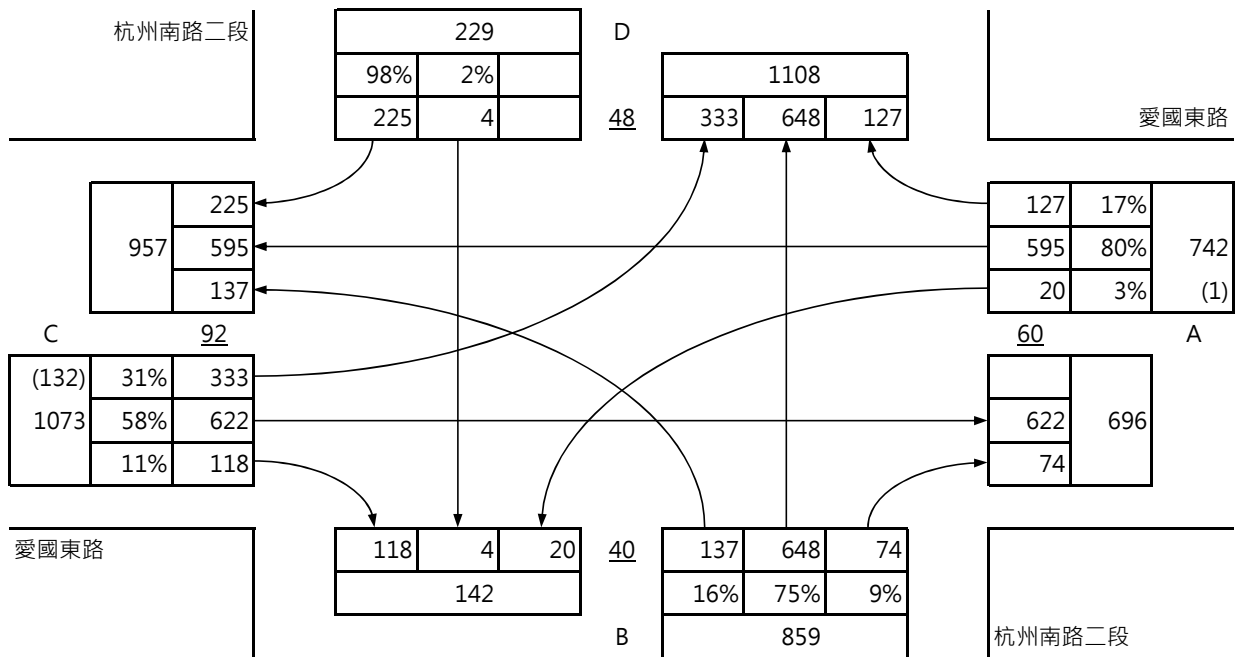
	週期	分相數
晨峰	150	4
昏峰	150	4



上午尖峰：07:45-08:45



下午尖峰：17:30-18:30



方 向：	A	B	C	D
車道數：	3	3	4	1

註：1.( )為機車二段式左轉車輛數  
2.底線字表自行車通過車輛數

- 管制：
- 1.A方向 07-09禁止左轉(假日除外)
  - 2.B方向大貨車及聯結車禁止左轉及直行
  - 3.C方向 禁止迴轉(小客車除外)
  - 4.D方向禁止直行及左轉
  - 5.0700-0750&1700-1800有行人專用時相

尖峰小時路口交通轉向圖